



15924/OT/102014..

Ing. Toma M
Jenițan

REGIA NAȚIONALĂ A PĂDURILOR- ROMSILVA
DIRECȚIA SILVICĂ DOLJ
OCOLUL SILVIC SEGARCEA

Str. Deleni, Nr. 2A, Loc. Segarcea, Jud. Dolj, cod postal 205400
Telefon / Fax - 0251210678, E-mail: ossegarcea@gmail.com

Nr. 40755 / 05.10.2017

Ing. Boyozoda

de la Căminul de
ovăleț + mureș
Jenițan BF Dolj
d

GARDA FORESTIERĂ
RM-VALCEA

Conform Ord. 1507/2016 vă înaintăm, alăturat, următorul APV însoțit de o copie a descrierii parcelare din amenajamentul silvic în care este înscrisă unitatea amenajistică pentru care s-a constituit actul de punere în valoare. Precizăm faptul că u.a. pentru care s-a constituit acest APV face parte din fondul forestier de stat administrat de Ocolul Silvic Segarcea.

Nr. crt	Partida Numar si Denumire	Natura produs	UP	ua	Volum brut -mc-	Proprietar
1	713 BÂZDÂNA	ACC I	V	60C	262	O.S. SEGARCEA
TOTAL					262	

Menționăm că documentația foto a fost transmisă în format electronic la adresa de e-mail zarnescu.ninel@yahoo.com.

ȘEF OCOL,
Ing. Florea Virgil



OS SEGARCEA
OS SEGARCEA04.10.2017
VERIFICAT

N.M.P. - D.S. Dof
OCOLUL SILVIC SEGARCEA
Nr. intrare 4763/22.03
Nr. iesire 2017

ACT DE PUNERE IN VALOARE NR. - - DJ - 14132010

Unitate de Productie : V - DALGA
Denumire A.P.V. : 713 BAZDANA

Suprafata totala act - (ha) : 14,75 Tratament : ACCIDENTALE I Natura produsului : ACCIDENTALE I Tehnologia de exploatare : SORTIMENTE SI MULTIPLI DE Data inventarierii : 15.09.2017 Anul exploatarei : 2017 Procedul de inventariere : FIR CU FIR Ciocan rotund nr. : DJ-10-08 Ciocan patrat nr. :	Informatii privind N.T.S.M. Stancarli pu - (ha) : Arbori putregaiosi - (buc) : cu un volum de - (mc) : Iescarii - (buc) : cu un volum de - (mc) :	Grupa de specii Rasinoase FAG Quercinee Diverse tari Diverse moi	Nr. de arbori 1660 195	Vol. arbore 213 49
		Total :	1855	262

Specie	SORTARE DIMENSIONALA							Lemn lucru	Coaja	Lemn de foc		Volum brut
	G1	G2	G3	-M1	M2	M3	LS			Total	VF	
CER (L)				1	3	5	4	13	4	46	7	63
GIRNITA (L)					4	12	11	27	8	115	18	150
ULM DE CIMP		1		2	3	2	1	9	2	38	3	49
TOTAL		1		3	10	19	16	49	14	199	28	262

U.A.	Suprafata ha	Varsta ani	Panta G	Semintis utilizabil				Total volum brut
				%	S. tot	Compozitie		
60C	14,75	56,0	0,10					262
Total	14,75							262

U.A.	CEL	GLI	UL	Volum
60C	63	150	49	262
Total	63	150	49	262

U.A.	Specie	Diametro		Inaltimi		Var sta	Vol. arb	Nr. arb	Cres tere	Sortare dimensionala							Coaja	Lemn foc		Volum brut
		dt	deg	ht	lc					G1	G2	G3	M1	M2	M3	LS		Total	VF	
60C	CEL	17,00	16,80	13,96	13,90	56	0,15	414				1	3	5	4	4	46	7	63	
	GLI	15,00	15,11	11,15	11,18	56	0,12	1246					4	12	11	8	115	18	150	
	UL	19,00	19,41	14,12	14,23	56	0,25	195				1	2	3	2	1	2	38	3	49
Total U.A. : 60C								1855			1	3	10	19	16	14	199	28	262	
Total General U.A. :								1855			1	3	10	19	16	14	199	28	262	

Sef Ocol,

Intocmit,

Birou Pond Forestier,

Verificat,

FLOREA-VIRGIL

FUDULU DOREL

POPESCU ADELINA



[Handwritten signature]

[Handwritten signature]

[Handwritten signature]

DESCRIERE PARCELARA

DS: Dolj

OS: Segarceu

UP: 5

DESCRIEREA STATIONII SI ARBORETULUI		ELM	P	M	VAR	DM	HM	C	A	EL	PROVE	VI	DENS	VOLUM		Anul execuții
SOL:	INC:	ARB	R	RE	STA	CM	M	L	MES	AG	NIENTA	TA	CONS	MC/	MC/	
LITIERA:		P		GE	ANI			P	TEC	AJ		LI		HA	UA	
60 C 14.75 HA GF: 1.5M SUP: A TS: 8322 TP: 7322 SOL: 2234 Cimpie inalta plan EXPOZITIE: INC: ALTITUDINE: 150 M LITIERA: continua-subtire Natural fundamental subprod TIP FLORA: Carex-Poa pratensis coltici COMP.ACTUALA: 5 GI 5 CE COMP.TEL: 5CE 5 GI SORT: GI Mijlociu si subtire VARSTA EXPL.: 80 ani CE Mijlociu SEM.UTIL: SUBARBORET: Pad. Msc. /0.1 PE 0.25 mixt DATE COMPL.: 20% tulpini necsanat. Alte date complement.		GI	5	LT	50	18	12	5	M	5	RN	N	0.40	52	767	20
		CE	5	LT	50	22	13	5	M	6	RN	N	0.40	52	767	
POL: ERZ: LUCRARI EXEC.: 2003-Raritari 2004-Raritari LUCRARI PROP.: RARITURI		TOTAL		50				5					0.8	104	153	ALTE
60 D 1.53 HA GF: 1.5M SUP: A TS: 8322 TP: 7322 SOL: 2234 Cimpie inalta plan EXPOZITIE: INC: ALTITUDINE: 150 M LITIERA: continua-subtire Artificial de prod. inf. TIP FLORA: Carex-Poa pratensis coltica COMP.ACTUALA: 6 GI 4 CE COMP.TEL: 6GI 4 CE SORT: GI Mijlociu si subtire VARSTA EXPL.: 100 ani CE Mijlociu SEM.UTIL: SUBARBORET: Pad. /0.1 PE 0.35 mixt DATE COMPL.: 20% tulpini necsanat. Alte date complement.		GI	6	P	25	12	7	5	4	4	NEC	S	0.60	36	55	ALTE
		CE	4	P	25	10	8	5	1	4	NEC	S	0.40	26	45	
POL: BRZ: LUCRARI EXEC.: LUCRARI PROP.: RARITURI		TOTAL		25				5					1.0	62	95	ALTE
60 E 0.78 HA GF: 1.5M SUP: A TS: 8322 TP: 7322 SOL: 2234 Cimpie inalta plan EXPOZITIE: INC: ALTITUDINE: 150 M LITIERA: intrasupra-subtire Artificial de prod. inf. TIP FLORA: Carex-Poa pratensis relativ-echien COMP.ACTUALA: 5 CE 5 GI COMP.TEL: 5CE 5 GI SORT: GI Mijlociu VARSTA EXPL.: 100 ani CE Mijlociu SEM.UTIL: SUBARBORET: Pad. /0.1 PE 0.35 mixt DATE COMPL.: Alte date complement.		CE	5	P	25	12	8	4	M	4	NEC	S	0.40	26	20	ALTE
		GI	5	P	25	12	7	4	M	3	NEC	S	0.40	24	19	
POL: BRZ: LUCRARI EXEC.: LUCRARI PROP.: RARITURI		TOTAL		25				4					0.8	50	39	ALTE
60 F 0.39 HA GF: 1.5M SUP: Q TS: 8322 TP: 7322 SOL: 2234 Cimpie inalta plan EXPOZITIE: INC: ALTITUDINE: 150 M LITIERA: intrasupra-subtire Artificial de prod. inf. TIP FLORA: Carex-Poa pratensis relativ-echien COMP.ACTUALA: 10 SC COMP.TEL: 10SC SORT: SCI VARSTA EXPL.: 25 ani CE Mijlociu SEM.UTIL: SUBARBORET: Pad. /0.1 PE 0.35 mixt DATE COMPL.: Alte date complement.		SC	10	LT	12	10	9	4		4	NEC	S	0.90	42	16	ALTE
		TOTAL		12				4					0.9	42	16	
POL: ERZ: LUCRARI EXEC.: LUCRARI PROP.: CURATIRI RARITURI		TOTAL		12				4					0.9	42	16	ALTE

CONFORM CU O REGISTRARE
 SEP 0801
 DIRECTIA SAJ

2014-03-05 11:02

1 1 >> 0251597059

P 1/8

MINISTERUL MEDIULUI ȘI SCHIMBĂRILOR CLIMATICE
DEPARTAMENTUL PENTRU APE, PĂDURI ȘI PISCICULTURĂ

R.N.P. ROMSILVA - D.S. DOLJ
Nr. intrare: 4201
Nr. ordine: 03
Zil. anul: 2014



ORDIN

Nr. 201 / 25.02.2014

pentru aprobarea amenajamentului silvic al fondului forestier proprietate publică a statului,
administrat de Ocetul Silvic Segarcea, Direcția Silvică Dolj

Având în vedere Referatul de aprobare nr. 30276/13.02.2014 al Direcției de Politici, Strategii și Proiecte pentru Păduri și Vânătoare,

în conformitate cu Avizul Comisiei tehnice de avizare pentru silvicultură din Ministerul Mediului și Schimbărilor Climatice nr. 157/18.07.2013 și ținând cont de Avizul de mediu al Agenției pentru Protecția Mediului Dolj nr. 3/17.12.2013,

în temeiul prevederilor art. 22, alin.(1) din Legea nr. 46/2008 - Codul silvic, cu modificările și completările ulterioare și ale art. 6 alin. (5) din Hotărârea Guvernului nr. 428/2013 privind organizarea și funcționarea Departamentului pentru ape, păduri și piscicultură, precum și pentru modificarea și completarea Hotărârii Guvernului nr. 48/2013 privind organizarea și funcționarea Ministerului Mediului și Schimbărilor Climatice și pentru modificarea unor acte normative în domeniul mediului și schimbărilor climatice, cu modificările și completările ulterioare,

ministrul delegat pentru ape, păduri și piscicultură emite următorul

ORDIN:

Art. 1. - (1) Se aprobă amenajamentul silvic al fondului forestier-proprietate publică a statului, administrat de Ocetul Silvic Segarcea, Direcția Silvică Dolj.

(2) Amenajamentul a fost întocmit și avizat de I.C.A.S. - Stațiunea Craiova cu procesul verbal C.T.E nr. 452 din 14.12.2012, șef proiect dr.ing. Florin Dorian Cojocă, expert C.T.A.P ing. Constantin Beboe. Amenajamentul a fost recepționat de beneficiar.

(3) Perioada de aplicare a amenajamentului silvic al fondului forestier proprietate publică a statului administrat de Ocetul Silvic Segarcea este 01.01.2012 - 31.12.2021.

(4) Suprafața ocetului silvic este de 8203,90 ha, este cuprinsă în 6 unități de producție și are ca folosințe: păduri și terenuri destinate împăduririi sau reîmpăduririi - 7715,02 ha din care terenuri de reîmpădurire - 90,14 ha, terenuri afectate gospodăririi silvice - 164,68 ha și terenuri neproductive - 324,20 ha.

- Suprafața încadrată în grupa I funcțională este de 6269,03 ha;

- Suprafața încadrată în grupa a II a funcțională este de 1445,09 ha;

- Structura fondului forestier (date medii):

(5) compoziție: 29CE 16SC 10PLZ 8GI 6FR 5ST 4STB 1DR 12DT 9DM; vârsta medie: 38 ani, volumul la ha: 129 mc; consistența medie: 0,76; clasa de producție medie: III2, indicele de creștere curentă: 4,7 mc/an/ha; fond lemnos total: 983596 mc.

Procesul de producție s-a organizat în următoarele subunități de gospodărire:

S.U.P. A - Codru regulat - sortimente obișnuite:	4195,13 ha;
S.U.P. Q - Crâng simplu, sălcâm:	779,19 ha;
S.U.P. X - Zăvoaie de plopi și sălcii:	568,56 ha;
S.U.P. Z - Culturi de plopi și sălcii selecționate:	747,68 ha;
S.U.P. O - Suprafețe de fond forestier validate, ce urmează a fi împădurite:	236,56 ha;
S.U.P. F ₆ - Rezervații pentru ocrotirea integrală a naturii:	4,29 ha;



S.U.P. M - Păduri supuse regimului de conservare deosebită:..... 1080,28 ha;
S.U.P. K - Rezervați de semințe: 13,24 ha;

(6) Bazele de amenajare:

- regim: codru; codru convențional pentru plopi euramericani; erîng pentru salcâmete;
- compoziția țel: corespunzătoare tipului natural fundamental de pădure pentru arboretele exploatabile și compoziția țel la exploatabilitate pentru celelalte arborete;
- tratamente: tăieri progresive, tăieri ruse și tăieri în erîng pentru salcâmete;
- exploatabilitatea: de protecție pentru arboretele încadrate în grupa I funcțională și tehnică pentru arboretele încadrate în grupa a II a funcțională;
- ciclul: 100 ani și 90 ani - S.U.P. A, 25 ani - SUP Q și SUP Z, 30 ani - SUP X, 90 ani SUP O.

(7) Posibilitatea:

- Posibilitatea de produse principale: 25273 mc/an;
- Posibilitatea de produse secundare: 3535 mc/an, din care rărituri 3396 mc/an;
- Volum maxim posibil de extras prin lucrări de conservare: 335 mc/an.

(8) Lucrări prevăzute în deceniul în curs:

- ajutorarea regenerării naturale: 382,47 ha;
- îngrijirea regenerării naturale: 54,12 ha;
- îngrijirea culturilor tinere: 5131,75 ha;
- degajări: 0,18 ha;
- curățiri: 409,25 ha, 1391 mc;
- rărituri: 2244,93 ha, 33956 mc;
- tăieri de regenerare: 1247,75 ha, 252730 mc, din care:
 - tăieri progresive: 393,51 ha, 39516 mc;
 - tăieri ruse: 380,34 ha, 135788 mc;
 - tăieri în erîng: 473,90 ha, 77426 mc;
- tăieri de igienă: 1883,06 ha, 15695 mc;
- tăieri de conservare: 65,89 ha, 3354 mc;
- împăduriri: 1183,13 ha.


Art. 2. - Direcția de Politici, Strategii și Proiecte pentru Păduri și Vânătoare din cadrul Departamentului pentru Ape, Păduri și Piscicultură va transmite prezentul ordin Regiei Naționale a Pădurilor - Romsilva care răspunde de aplicarea și respectarea prevederilor acestuia.

Art. 3. - Prezentul ordin s-a întocmit în 3 exemplare, două pentru emitent, iar al treilea pentru Regia Națională a Pădurilor - Romsilva.

MINISTRU DELEGAT

Lucia Ana VARGA






OCOLUL SILVIC SEGARCEA

UP: V DĂLGA

UA: 60C

SUPRAFAȚA: 14,75 HA

PROPRIETAR: O.S. SEGARCEA



OCOLUL SILVIC SEGARCEA


UP: V DĂLGA

UA: 60C

SUPRAFATA: 14,75 HA

PROPRIETAR: O.S. SEGARCEA






OCOLUL SILVIC SEGARCEA

UP: V DĂLGA

UA: 60C

SUPRAFAȚA: 14,75 HA

PROPRIETAR: O.S. SEGARCEA



OCOLUL SILVIC SEGARCEA
UP: V DĂLGA
UA: 60C
SUPRAFAȚA: 14,75 HA
PROPRIETAR: O.S. SEGARCEA